

LES ENSEIGNEMENTS PRÉ-PROFESSIONNELS ET LES LABELS

A partir de la deuxième année de Licence l'étudiant doit choisir chaque semestre un cours pré-professionnel obligatoire parmi ceux proposés dans l'unité d'enseignement (UE).

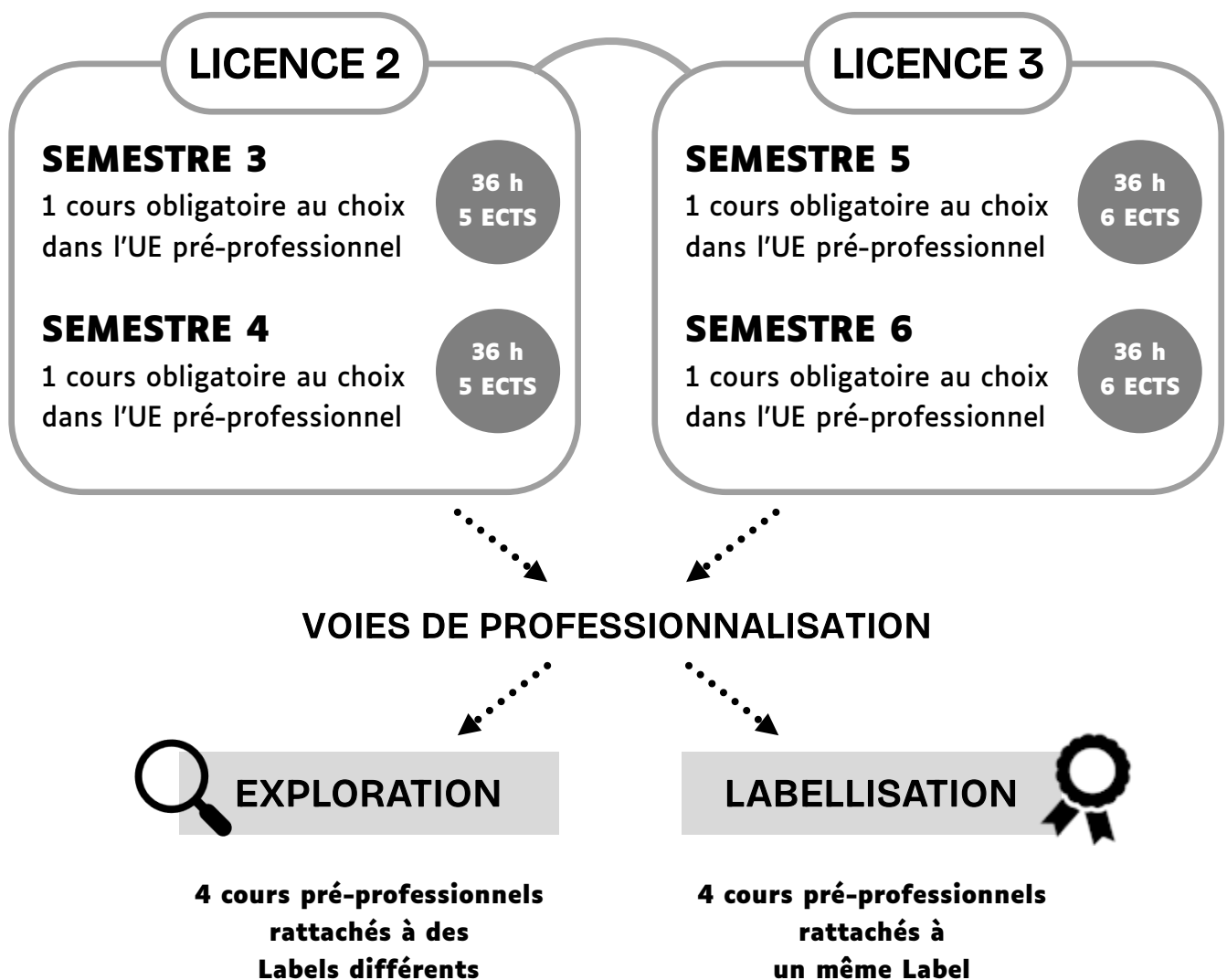
Pour mieux comprendre le lien entre ces enseignements et les débouchés de la formation, chaque cours pré-professionnel est rattaché à un Label correspondant aux domaines d'activité professionnelle visés par la formation. En fonction de son projet professionnel, l'étudiant peut ainsi choisir entre deux voies de professionnalisation :



l'**EXPLORATION** de plusieurs domaines d'activité professionnelle ;



la **LABELLISATION** dans le domaine d'activité professionnelle choisi (attestation officielle délivrée par l'Université de Montpellier Paul-Valéry).












LICENCE 2 et 3

GÉOGRAPHIE-AMÉNAGEMENT



Enseignements pré-professionnels par parcours et par Label

		Géographie et aménagement	Aménagement 	Ecologie 	Géographie 	LABEL Aménagement et territoires 	
L2	S3	<ul style="list-style-type: none"> Milieux naturels - Hydrosystèmes Politiques d'aménagement du territoire 					LABEL Aménagement et territoires 
	S4	<ul style="list-style-type: none"> Acteurs et instruments de l'aménagement Paléo-environnements : du Pléistocène à l'Anthropocène 					
L3	S5		Conduire un projet : diagnostic, programmation, faisabilité	Intégration des enjeux écologiques dans les projets	Géographie des espaces convoités et d'interface		
	S6		Pratiques de l'aménagement : du diagnostic partagé au projet	Conduite de projet : du diagnostic à la mise en œuvre	Risques géodynamiques en montagne		
		Géographie et aménagement	Aménagement 	Ecologie 	Géographie 	LABEL Humanités numériques 	
L2	S3	Humanités numériques					
	S4	Humanités numériques					
L3	S5		Humanités numériques				
	S6		Humanités numériques				